

Администрация Звениговского муниципального района
Градостроительный план земельного участка

Градостроительный план земельного участка

№

Р Ф - 1 2 - 4 - 0 3 - 0 - 0 0 - 2 0 2 5 - 0 0 7 0 - 0

Градостроительный план земельного участка подготовлен на основании

В соответствии с пунктом 4 пункта 8 статьи 39.11 Земельного кодекса Российской Федерации

(реквизиты заявления правообладателя земельного участка, иного лица в случаях, предусмотренных частями 1.1 и 1.2 статьи 57.3 Градостроительного кодекса Российской Федерации, с указанием ф.и.о. заявителя – физического лица, либо реквизиты заявления и наименование заявителя – юридического лица о выдаче градостроительного плана земельного участка)

Местонахождение земельного участка

Республика Марий Эл

(субъект Российской Федерации)

Звениговский муниципальный район

(муниципальный район или городской округ)

Исменецкое сельское поселение

(поселение)

Описание границ земельного участка (образуемого земельного участка):

Обозначение (номер) характерной точки	Перечень координат характерных точек в системе координат, используемой для ведения Единого государственного реестра недвижимости	
	X	Y
1	290632.45	1291018.4
2	290609.25	1291115.67
3	290582.83	1291111.81
4	290606.04	1291014.55
1	290632.45	1291018.4

Кадастровый номер земельного участка (при наличии) или в случаях, предусмотренных частями 1.1 и 1.2 статьи 57.3 Градостроительного кодекса Российской Федерации, условный номер образуемого земельного участка на основании утвержденных проекта межевания территории и (или) схемы расположения земельного участка или земельных участков на кадастровом плане территории
12:14:3001001:1545

Площадь земельного участка

2659 кв.м.

Информация о расположенных в границах земельного участка объектах капитального строительства

Объекты капитального строительства отсутствуют

Информация о границах зоны планируемого размещения объекта капитального строительства в соответствии с утвержденным проектом планировки территории (при наличии) Проект планировки территории не утвержден

Обозначение (номер) характерной точки	Перечень координат характерных точек в системе координат, используемой для ведения Единого государственного реестра недвижимости	
	X	Y
	-	-

Реквизиты проекта планировки территории и (или) проекта межевания территории в случае, если земельный участок расположен в границах территории, в отношении которой утверждены проект планировки территории и (или) проект межевания территории

Информация о расположении земельного участка в границах территории, в отношении которой принято решение о комплексном развитии территории и (или) заключен договор о комплексном развитии территории

Проект планировки территории не утвержден

(указывается в случае, если земельный участок расположен в границах территории в отношении которой принято решение о комплексном развитии территории и (или) заключен договор о комплексном развитии территории)

Градостроительный план подготовлен Консультант ОКСиА Администрации Звениговского муниципального района РМЭ Аكوшкина Н.И.

(ф.и.о., должность уполномоченного лица, наименование органа)



Н.И. Акушкина
(подпись)


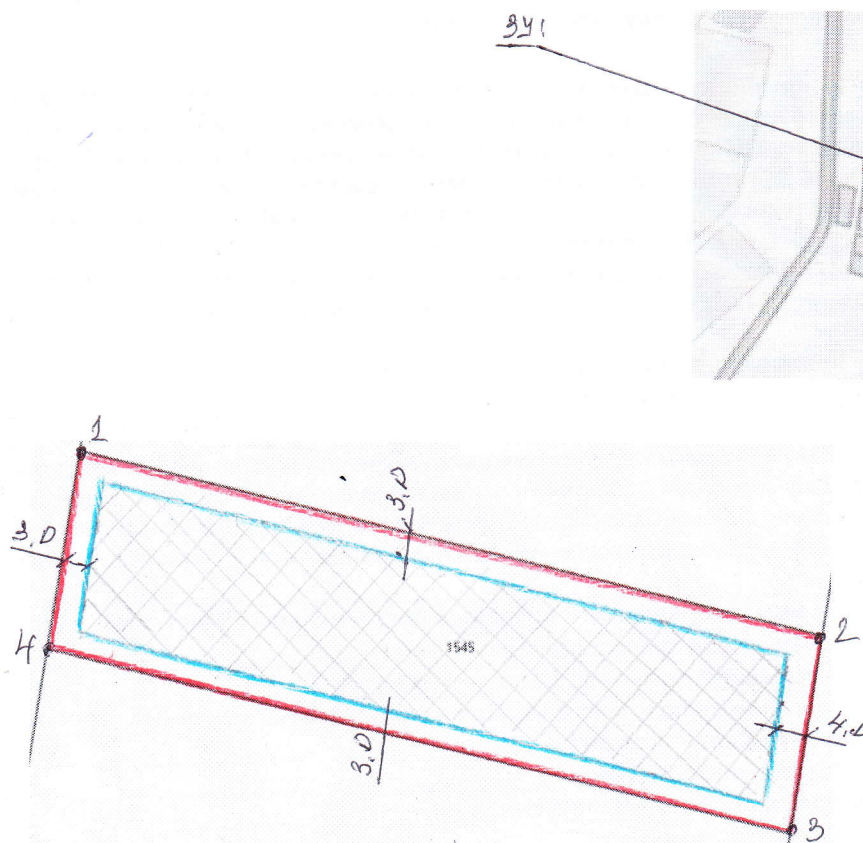
Акошкина Н.И. /
(расшифровка подписи)

Дата выдачи

17.09.2025
(ДД.ММ.ГГГГ)

1. Чертеж(и) градостроительного плана земельного участка


Ситуационный план



граница земельного участка



границы, в пределах которых разрешается размещение объекта



границы зон с особыми условиями использования территорий

• 1

номер поворотной точки границы земельного участка

+ 3.0

минимальные отступы от границ земельного участка, в целях определения мест допустимого размещения объектов капитального строительства

Чертеж(и) градостроительного плана земельного участка разработан(ы) на топографической основе в масштабе 1: 1000, выполненной (публичная кадастровая карта)

(дата, наименование организации, подготовившей топографическую основу)

Чертеж(и) градостроительного плана земельного участка разработан(ы)

Администрация Звениговского муниципального район

(дата, наименование организации)

2. Информация о градостроительном регламенте либо требованиях к назначению, параметрам и размещению объекта капитального строительства на земельном участке, на который действие градостроительного регламента не распространяется или для которого градостроительный регламент не устанавливается
Земельный участок расположен в территориальной зоне Ж. Установлен градостроительный регламент.

2.1. Реквизиты акта органа государственной власти субъекта Российской Федерации, органа местного самоуправления, содержащего градостроительный регламент либо реквизиты акта федерального органа государственной власти, органа государственной власти субъекта Российской Федерации, органа местного самоуправления, иной организации, определяющего, в соответствии с федеральными законами, порядок использования земельного участка, на который действие градостроительного регламента не распространяется или для которого градостроительный регламент не устанавливается
Правила землепользования и застройки, утвержденные решением Собрания депутатов Исмеевского сельского поселения от 19.12.2023 №264 (с изменениями и дополнениями)

2.2. Информация о видах разрешенного использования земельного участка
 Земельный участок расположен в территориальной зоне Ж

Ж-Зона застройки индивидуальными, малоэтажными и среднетажными жилыми домами

Зона предназначена для застройки индивидуальными, многоквартирными малоэтажными и среднетажными жилыми домами, допускается размещение объектов социального и культурно - бытового обслуживания населения, преимущественно местного значения, иных объектов согласно градостроительным регламентам.

Код	Основные виды разрешенного использования земельных участков.
2.1	Для индивидуального жилищного строительства
2.1.1	Малоэтажная многоквартирная жилая застройка
2.2	Для ведения личного подсобного хозяйства (приусадебный земельный участок)
2.3	Блокированная жилая застройка
2.5	Среднетажная жилая застройка
2.7.2	Размещение гаражей для собственных нужд
3.1	Коммунальное обслуживание
3.3	Бытовое обслуживание
3.4	Здравоохранение
3.5	Образование и просвещение
7.5	Трубопроводный транспорт
8.3	Обеспечение внутреннего правопорядка
12.0	Земельные участки (территории) общего пользования
12.0.1	Улично-дорожная сеть
Код	Вспомогательные виды разрешенного использования
2.7.1	Хранение автотранспорта
12.0.2	Благоустройство территории
Код	Условно разрешенные виды использования
3.2	Социальное обслуживание
3.6	Культурное развитие
3.7	Религиозное использование
3.8	Общественное управление
3.9	Обеспечение научной деятельности
3.10.1	Амбулаторное ветеринарное обслуживание
4.1	Деловое управление
4.2	Объекты торговли (торговые центры, торгово-развлекательные центры (комплексы))
4.3	Рынки
4.4.	Магазины
4.5	Банковская и страховая деятельность
4.6	Общественное питание
4.7	Гостиничное обслуживание
4.9	Обслуживание автотранспорта
4.10	Выставочно-ярмарочная деятельность
5.1	Спорт
6.8	Связь
7.0	Транспорт
13.1	Ведение огородничества
13.2	Ведение садоводства

Предельные параметры земельных участков и объектов капитального строительства в части отступов зданий от границ участков

1	Минимальное расстояние от края основной проезжей части магистральных дорог до линии	м	50
---	---	---	----

	регулирования жилой застройки		
2	Минимальное расстояние от края основной проезжей части магистральных дорог до линии регулирования жилой застройки при условии применения шумозащитных устройств, обеспечивающих требования СНиП П23-03-2003	м	25
3	Максимальное расстояние от края основной проезжей части улиц, местных или боковых проездов до линии застройки	м	25
4	Минимальный отступ от красных линий в целях определения места допустимого размещения зданий, строений сооружений. Допускается исключать минимальный отступ от красной линии в случае ее прохождения по территории земельного участка в условиях сложившейся застройки	м	5
5	Минимальное расстояние от территории детских дошкольных учреждений и общеобразовательных школ до красных линий	м	25
6	Минимальное расстояние между длинными сторонами жилых зданий высотой 2-3 этажа	м	15
7	Минимальное расстояние между длинными сторонами жилых зданий высотой 4 этажа	м	20
8	Минимальное расстояние между длинными сторонами жилых зданий высотой 2-4 этажа и торцами таких зданий с окнами из жилых комнат	м	10
9	Минимальное расстояние между длинными сторонами жилых зданий высотой 5 этажей (и 5 м на дополнительный этаж)		25
9	Минимальная глубина участка (n – ширина жилой секции)	м	10,5+n
10	Минимальная глубина заднего двора (для 2-3 –этажных зданий и 2,5 м дополнительно для 4-этажных зданий)	м	7,5
11	Минимальная ширина бокового двора (для 2-3 –этажных зданий и 0,5 м дополнительно для 4-этажных зданий)	м	4
12	Минимальная суммарная ширина боковых дворов	м	8
13	Минимальные разрывы между стенами зданий без окон из жилых комнат	м	6
14	Максимальная высота здания средней этажности	м	15
15	Минимальное расстояние между жилыми, общественными и вспомо-гательными зданиями промышленных предприятий I и II степени огнестойкости	м	6
16	Минимальное расстояние между жилыми, общественными и вспомо-гательными зданиями промышленных предприятий I, II, III степени огнестойкости и зданиями III степени огнестойкости	м	8
17	Минимальный отступ от края основной проезжей части магистральных улиц в целях определения места допустимого размещения зданий, строений, сооружений при отсутствии красных линий	м	7
18	Минимальный отступ от края основной проезжей части улиц местного значения в целях определения места допустимого размещения зданий, строений, сооружений при отсутствии красных линий	м	4
19	Минимальный отступ от границы земельного участка в целях определения места допустимого размещения зданий, сооружений	м	3
20	Минимальное расстояние от дома до края проезда. Допускается размещение гаража по границе земельного участка, ориентированной в сторону проезда, с учетом противопожарных требований	м	3
21	Минимальное расстояние от дома до границы соседнего участка	м	3
22	Минимальное расстояние от построек для содержания скота и птицы до соседнего участка. Допускается блокировка хозяйственных построек на смежных земельных участках по взаимному согласию домовладельцев с учетом противопожарных требований	м	4
23	Минимальное расстояние от прочих построек (бань, гаражей и др.) до соседнего участка. Допускается блокировка хозяйственных построек на смежных земельных участках по взаимному согласию домовладельцев с учетом противопожарных требований	м	1

Примечание:

Минимальное расстояние от дома до границ соседнего участка при соблюдении технических регламентов может быть уменьшено до 1 м.

2.3. Предельные (минимальные и (или) максимальные) размеры земельного участка и предельные параметры разрешенного строительства, реконструкции объекта капитального строительства, установленные градостроительным регламентом для территориальной зоны, в которой расположен земельный участок:

Предельные (минимальные и (или) максимальные) размеры земельных участков, в том числе их площадь	Минимальные отступы от границ земельного участка в целях определения мест	Предельное количество этажей и (или) предельная высота зданий,	Максимальный процент застройки в границах земельного участка,	Требования к архитектурным решениям объектов капитального	Иные показатели
--	---	--	---	---	-----------------

			допустимого размещения зданий, строений, сооружений, за пределами которых запрещено строительство зданий, строений, сооружений	строений, сооружений	определяемый как отношение суммарной площади земельного участка, которая может быть застроена, ко всей площади земельного участка	строительства, расположенным в границах территории исторического поселения федерального или регионального значения	
1	2	3	4	5	6	7	8
Длина, м	Ширина, м	Площадь, м ² или га					
Без ограничений	Без ограничений	ЛПХ: 0,06-0,30	3 м - от дома до границы соседнего участка 4 м - от края основной проезжей части улиц местного значения в целях определения места допустимого размещения зданий, строений, сооружений при отсутствии красных линий; 1 м - расстояние от прочих построек (бань, гаражей и др.) до соседнего участка.	3	50	Без ограничений	-

2.4. Требования к назначению, параметрам и размещению объекта капитального строительства на земельном участке, на который действие градостроительного регламента не распространяется или для которого градостроительный регламент не устанавливается (за исключением случая, предусмотренного пунктом 7.1 части 3 статьи 57.3 Градостроительного кодекса Российской Федерации):

Причины отнесения земельного участка к виду земельного участка, на который действие градостроительного регламента не распространяется или для которого градостроительный регламент не устанавливается	Реквизиты акта, регулирующего его использование земельного участка	Требования к использованию земельного участка	Требования к параметрам объекта капитального строительства			Требования к размещению объектов капитального строительства	
			Предельное количество этажей и (или) предельная высота зданий, строений, сооружений	Максимальный процент застройки в границах земельного участка, определяемый как отношение суммарной площади земельного участка, которая может быть застроена, ко всей площади земельного участка	Иные требования к параметрам объекта капитального строительства	Минимальные отступы от границ земельного участка в целях определения мест допустимого размещения зданий, строений, сооружений, за пределами которых запрещено строительство объектов капитального строительства	Иные требования к размещению объектов капитального строительства
1	2	3	4	5	6	7	8
-	-	-	-	-	-	-	-

2.5. Предельные параметры разрешенного строительства, реконструкции объекта капитального строительства, установленные положением об особо охраняемых природных территориях, в случае выдачи градостроительного плана земельного участка, расположенного в границах особо охраняемой природной территории:

[illegible]

3. Информация о расположенных в границах земельного участка объектах капитального строительства и объектах культурного наследия

3.1. Объекты капитального строительства

№ Не имеется, (назначение объекта капитального строительства, этажность, высотность, общая площадь, площадь застройки)
(согласно чертежу(ам) градостроительного плана) инвентаризационный или кадастровый номер

3.2. Объекты, включенные в единый государственный реестр объектов культурного наследия (памятников истории и культуры) народов Российской Федерации

№ Информация отсутствует, (назначение объекта культурного наследия, общая площадь, площадь застройки)
(согласно чертежу(ам) градостроительного плана)

(наименование органа государственной власти, принявшего решение о включении выявленного объекта культурного наследия в реестр, реквизиты этого решения)
регистрационный номер в реестре _____ от _____ (дата)

4. Информация о расчетных показателях минимально допустимого уровня обеспеченности территории объектами коммунальной, транспортной, социальной инфраструктур и расчетных показателях максимально допустимого уровня территориальной доступности указанных объектов для населения в случае, если земельный участок расположен в границах территории, в отношении которой предусматривается осуществление деятельности по комплексному развитию территории:

Информация о расчетных показателях минимально допустимого уровня обеспеченности территории								
Объекты коммунальной инфраструктуры			Объекты транспортной инфраструктуры			Объекты социальной инфраструктуры		
Наименование вида объекта	Единица измерения	Расчетный показатель	Наименование вида объекта	Единица измерения	Расчетный показатель	Наименование вида объекта	Единица измерения	Расчетный показатель
1	2	3	4	5	6	7	8	9
-	-	-	-	-	-	-	-	-
Информация о расчетных показателях максимально допустимого уровня территориальной доступности								
Наименование вида объекта	Единица измерения	Расчетный показатель	Наименование вида объекта	Единица измерения	Расчетный показатель	Наименование вида объекта	Единица измерения	Расчетный показатель
1	2	3	4	5	6	7	8	9
-	-	-	-	-	-	-	-	-

5. Информация об ограничениях использования земельного участка, в том числе если земельный участок полностью или частично расположен в границах зон с особыми условиями использования территорий

1) Земельный участок площадью 3000 кв.м. расположен в границах зон с особыми условиями использования территории. Охранная зона Национального парка "Марий Чодра", ограничения прав на земельный участок, предусмотренные статьей 56 Земельного кодекса Российской Федерации. Содержание ограничений режима использования объектов недвижимости в границах охранной зоны Национального парка "Марий Чодра" установлено Постановлением Советом Министров Марийской АССР от 02.12.1985 г. №589. В охранной зоне вокруг государственного природного парка "Марий Чодра" (93,4 тыс.га) запрещаются виды хозяйственной деятельности, оказывающие отрицательное воздействие на природные объекты: сплошные рубки леса в радиусе 1 км от границы парка; загрязнение естественных и искусственных водоемов; промышленная эксплуатация водных ресурсов; ограничивается отстрел или отлов животных вокруг заповедной зоны в радиусе 5 км; строительство и размещение новых предприятий и хозяйственных объектов производится в порядке, установленном Земельным кодексом РСФСР.; Реестровый номер границы: 12:00-6.586;

6. Информация о границах зон с особыми условиями использования территорий, если земельный участок полностью или частично расположен в границах таких зон:

Наименование зоны с особыми условиями использования территории с указанием	Перечень координат характерных точек в системе координат, используемой для ведения Единого государственного реестра недвижимости
--	--

объекта, в отношении которого установлена такая зона			
	Обозначение (номер) характерной точки	X	Y
1	2	3	4
Реестровый номер границы: 12:00-6.586 Охранная зона Национального парка "Марий Чодра" Площадь 2659 кв.м.	1	290632.45	1291018.4
	2	290609.25	1291115.67
	3	290582.83	1291111.81
	4	290606.04	1291014.55
	1	290632.45	1291018.4

7. Информация о границах публичных сервитутов информация отсутствует

Обозначение (номер) характерной точки	Перечень координат характерных точек в системе координат, используемой для ведения Единого государственного реестра недвижимости	
	X	Y
Информация отсутствует	-	-

8. Номер и (или) наименование элемента планировочной структуры, в границах которого расположен земельный участок -

9. Информация о возможности подключения (технологического присоединения) объектов капитального строительства к сетям инженерно-технического обеспечения (за исключением сетей электроснабжения), определяемая с учетом программ комплексного развития систем коммунальной инфраструктуры поселения, муниципального округа, городского округа (при их наличии), в состав которой входят сведения о максимальной нагрузке в возможных точках подключения (технологического присоединения) к таким сетям, а также сведения об организации, представившей данную информацию
технические условия ООО Газпром газораспределение Йошкар-Ола» от 23.05.2025, №ТУ-388; Отсутствует возможность подключения к системе водоснабжения, водоотведения и теплоснабжения, справка Исменецкой сельской администрации

10. Реквизиты нормативных правовых актов субъекта Российской Федерации, муниципальных правовых актов, устанавливающих требования к благоустройству территории
Правила благоустройства территории Исменецкого сельского поселения Звениговского района Республики Марий Эл от 21.10.2022. №191

11. Информация о красных линиях:

Обозначение (номер) характерной точки	Перечень координат характерных точек в системе координат, используемой для ведения Единого государственного реестра недвижимости	
	X	Y
Информация отсутствует	-	-

12. Информация о требованиях к архитектурно-градостроительному облику объекта капитального строительства: Требования к архитектурно-градостроительному облику объекта капитального строительства не установлены

№	Требования к архитектурно-градостроительному облику объекта капитального строительства	Показатель
1	2	3
-	-	-